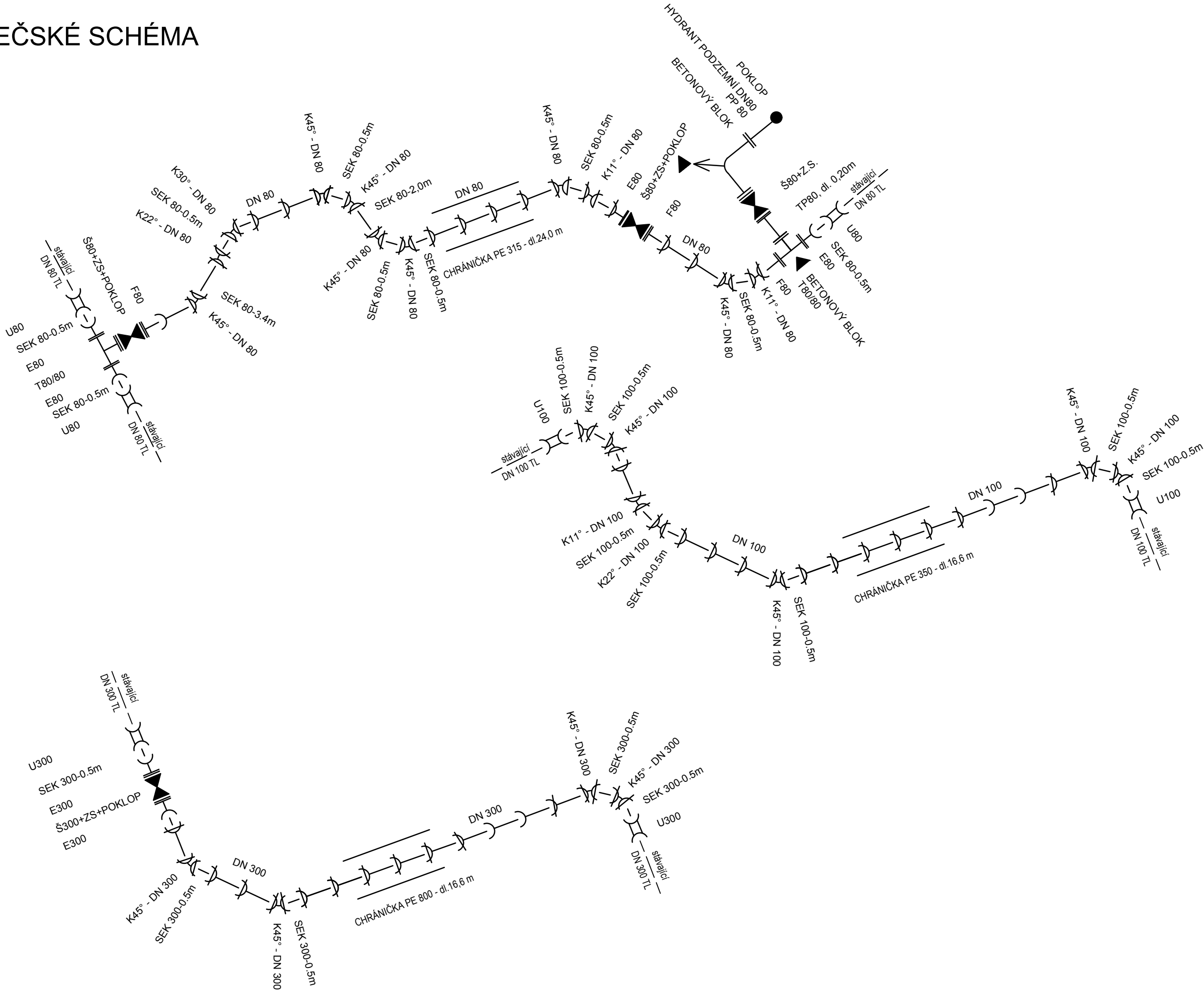


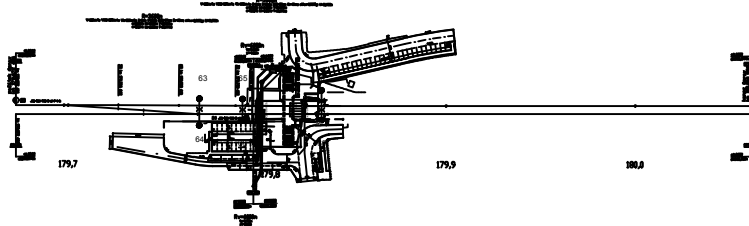





KLADEČSKÉ SCHÉMA



 <div>EVROPSKÁ UNIE Evropské strukturální a investiční fondy Operační program Doprava</div>		<div>Ministerstvo dopravy Státní fond dopravní infrastruktury</div> 	
Jiná ověření:		Paré:	
<div>Orientační schéma:</div> 		<div>Razítko oprávněné osoby:</div> <div>Podpis: _____ Datum: _____</div>	
Revize:	Datum:	Popis:	Kontroloval:
000	30.8.2021	Definitivní odevzdání dokumentace	Ing. Filip Haška
Stavebník/Investor:		Správa železnic, státní organizace	
Adresa:		Dlážděná 1003/7, 110 00 Praha 1	
Zástupce investora:		Stavební správa východ	
Adresa:		Nerudova 1, 779 00 Olomouc	
			
Zhotovitel díla:		SUDOP BRNO, spol. s r.o.	
Adresa:		Kounicova 26, 611 36 Brno	
Kontakt:		T: +420 972 625 804 E: sudop@sudop-brno.cz	
			
Zhotovitel objektu:		SUDOP BRNO, spol. s r.o.	
Adresa:		Kounicova 26, 611 36 Brno	
Kontakt:		T: +420 972 625 804 E: sudop@sudop-brno.cz	
			
Hlavní projektant (HIP):		Ing. Radomír Hanák Ing. Petr Šramota	Specialista: Ing. Daniela Šimkovičová
Název stavby/akce:		Zrušení přejezdu P6801 v km 179,826 trati Brno – Č. Třebová a výstavba podchodu v zast. Blansko	
		Označení investora: E617-S-189/2021	
		Označení zhotovitele: 21002-01-0822	
Název části:		Vodovody, suchovody	
		Označení části: D.2.1.6.2	
Název objektu/díleč části:		T.ú. Blansko – Rájec-Jestřebí, vodovody VAS	
		Označení objektu/komplexu: SO 11-32-01	
Název přílohy:		Kladečské schéma	
Název díleč části přílohy:		-	
		Číslo přílohy: 2. 004	
Odpovědný projektant:		Zpracovatel přílohy:	Měřítko: -
Ing. Daniela Šimkovičová		Ing. Daniela Šimkovičová	Formáty: 3 x A4
Kraj:		Katastrální území:	TUDU:
Jihomoravský		Blansko (581283)	2002
		Smluvní datum zpracování: 11.09.2021	
Označení investora:		Stupeň dokumentace:	Část:
S 6 1 2 2 1 7 1 8 9		-	D U S P
		Objekt:	Podobjekt:
		-	S 0 1 1 3 2 0 1
		Příloha:	Revize:
		-	X X
			2 - 0 0 4 - 0 0 0
Prostor pro další informace			